



**MGP**  
MAR DEL PLATA  
BATÁN

**SEGURIDAD Y CONTROL**  
CENTRO DE ANÁLISIS  
ESTRATÉGICO DEL DELITO



**Comando  
de Prevención  
Comunitaria**

Análisis estratégico de la  
**PRIMERA SEMANA**  
viernes 6 al jueves 12 de junio de 2014

Este es el análisis estratégico de los primeros siete días de funcionamiento del Comando de Prevención Comunitaria (viernes 6 al jueves 12 de junio de 2014), llevado a cabo por el Centro de Análisis Estratégico del Delito de la Municipalidad de General Pueyrredon, con el aporte del Centro de Operaciones y Monitoreo.

El 25 de abril de 2014 el Ministerio de Seguridad de la Provincia de Buenos Aires y la Municipalidad de Gral. Pueyrredon firmaron el Convenio Marco de Cooperación para la implementación, mantenimiento y supervisión del Comando de Prevención Comunitaria (629/14).

Se propuso un cambio de paradigma: la Policía de proximidad. A partir del viernes 6 de junio de 2014, se desplegó un patrullaje permanente (24 horas, 7 días) en 82 zonas de prevención, divididas según la densidad poblacional y delictual.

Sus funciones son la prevención y el mantenimiento de la seguridad pública, por medio de la disuasión o cese de delitos y contravenciones, la protección de personas y bienes, el control y el uso racional de la fuerza pública.

La Municipalidad de General Pueyrredon realiza aportes para la profesionalización policial. Esos aportes son materiales (infraestructura, vehículos -unidades, mantenimiento, combustible-, tecnología, condiciones laborales), pero también estratégicos y metodológicos, con la creación del GOSYP: Grupo Operativo de Seguimiento y Planificación.

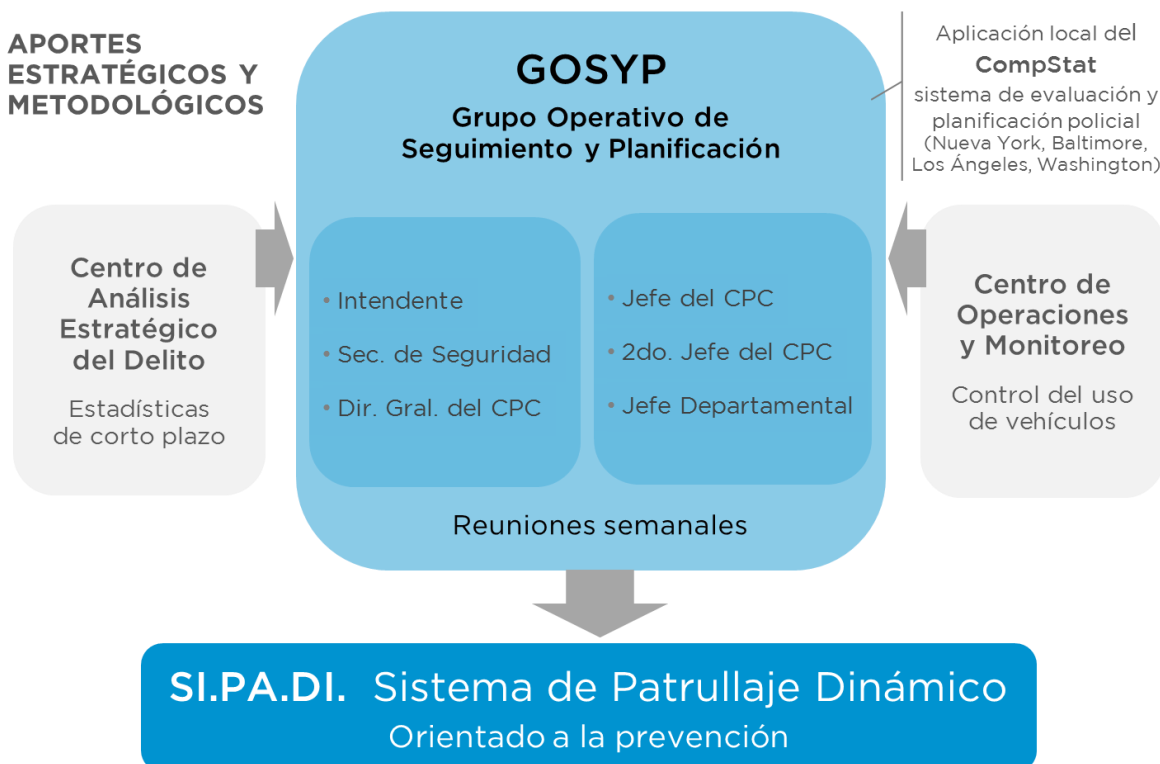
**GOSYP**

Grupo Operativo de  
Seguimiento y Planificación



El GOSYP, Grupo Operativo de Seguimiento y Planificación, es una aplicación local del sistema de evaluación y planificación policial CompStat, implementado con éxito por las policías de Nueva York, Baltimore, Los Ángeles, Filadelfia, Vancouver y otros centros urbanos modernos.

Estará integrado por el intendente municipal, el Secretario de Seguridad, el Director General Municipal del CPC, el Jefe del CPC, el 2do Jefe del CPC y Jefe Departamental de Policía.



Se reunirá semanalmente para analizar lo actuado por el CPC, con los aportes del Centro de Análisis Estratégico del Delito y el Centro de Operaciones y Monitoreo Municipal.

Planificará el SI.PA.DI., Sistema de Patrullaje Dinámico: una reevaluación constante de estrategias de orientadas a la prevención, adecuación en tiempo y en espacio.

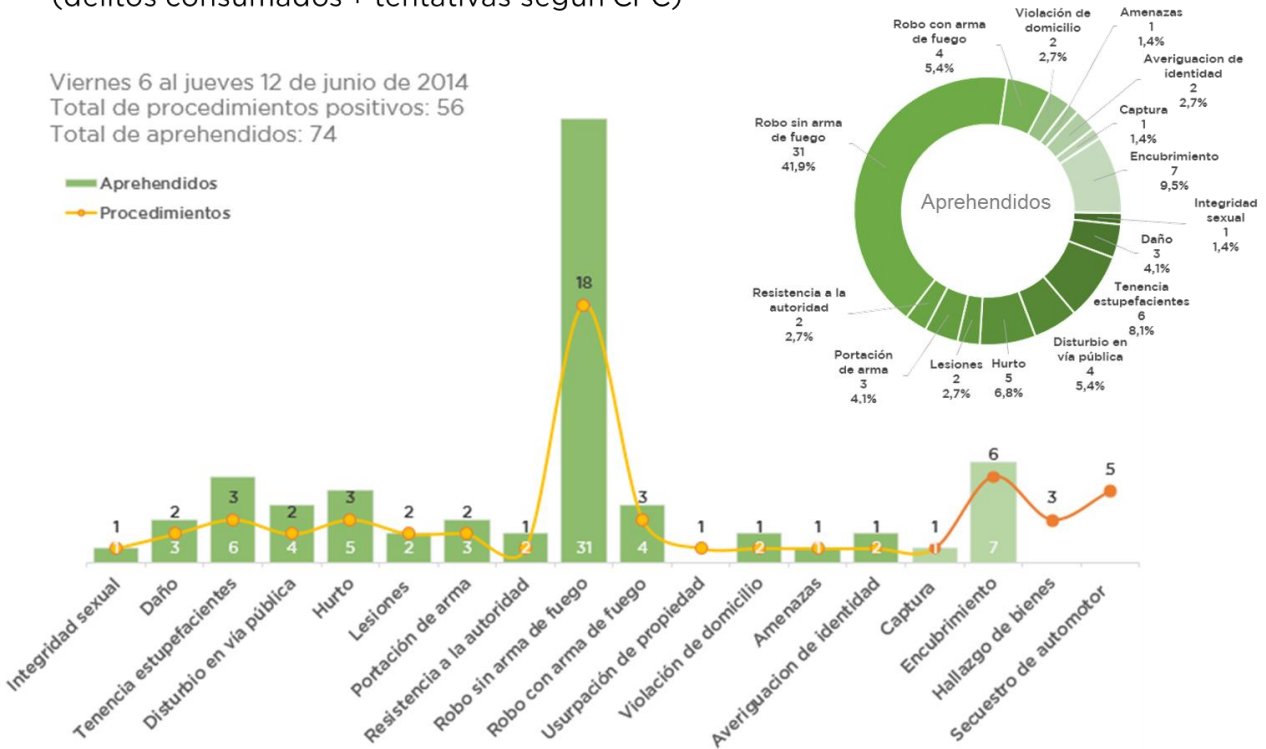


El GOSYP se apoyará en análisis estadísticos de corto plazo de acuerdo con los objetivos que se vayan trazando. Algunos ejemplos referidos a los primeros siete días de funcionamiento del CPC son los siguientes.

## Procedimientos y aprehendidos por tipo de hecho

(delitos consumados + tentativas según CPC)

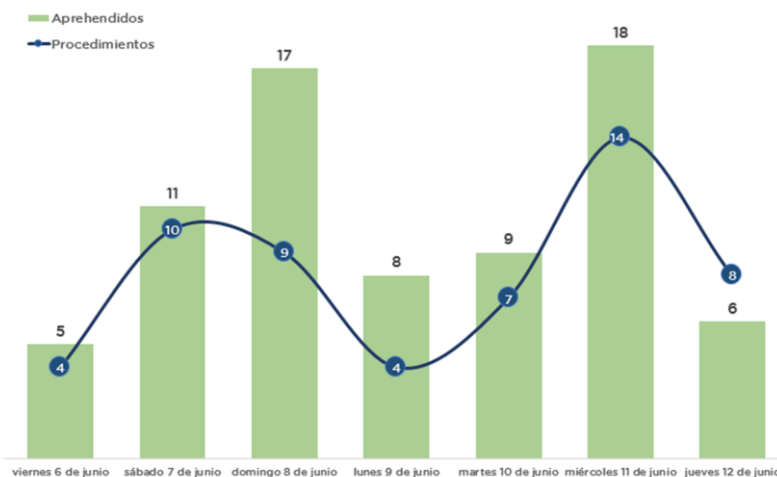
Viernes 6 al jueves 12 de junio de 2014  
Total de procedimientos positivos: 56  
Total de aprehendidos: 74



En la semana, se llevaron a cabo 56 procedimientos (positivos o “exitosos”: con autores presuntos aprehendidos u objetos secuestrados) con 74 personas aprehendidas.

La mayor cantidad de procedimientos y aprehendidos se debieron a robos sin arma de fuego y sus tentativas.

### Procedimientos y aprehendidos por día



Un análisis diario muestra que el miércoles 11 fue el día con más procedimientos positivos y aprehendidos.

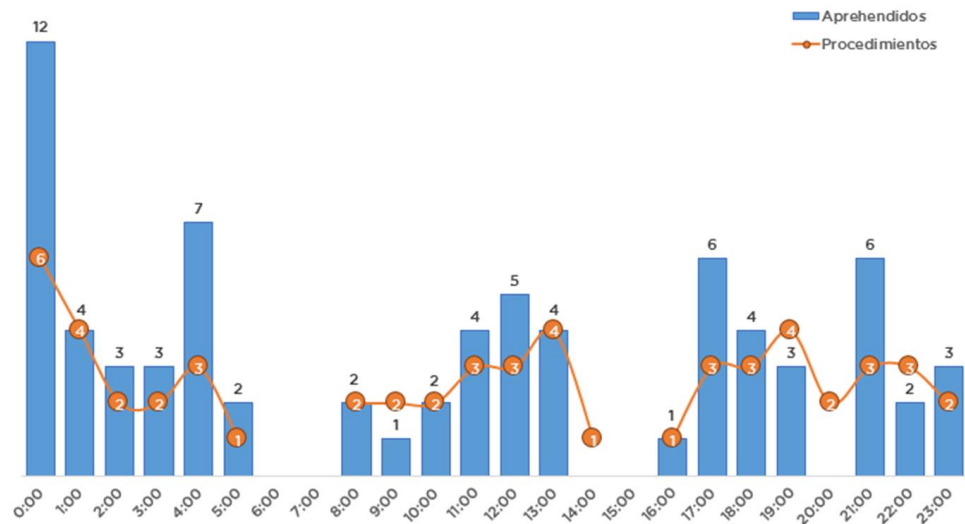
Este análisis extendido en el tiempo puede mostrar tendencias delictuales y de funcionamiento del CPC.



El análisis por hora permitirá conocer la fluctuación de los delitos y las acciones policiales.

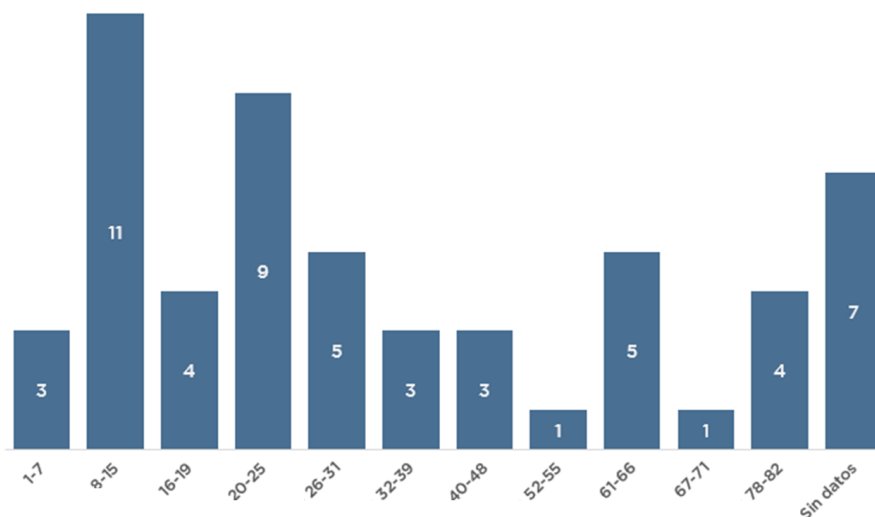
En esta semana, entre la hora 0 y la 1 tuvieron lugar más procedimientos y aprehensiones. La actividad mermó, hasta desaparecer, entre las 6 y las 8, las 14 y las 16 y entre las 20 y las 21.

### Procedimientos y aprehendidos por hora



Con el tiempo, podrá conocerse si estas variaciones se deben a motivos operativos o a la existencia de patrones delictivos.

### Procedimientos por zona



En las zonas 49 a 51, 56 a 60 y 72 a 77 no se registraron procedimientos

El análisis territorial permite localizar el conocimiento en el espacio.

En esta semana, las zonas de prevención 8 a 15 y 20 a 25 fueron las más activas, y en algunas no se registraron procedimientos.

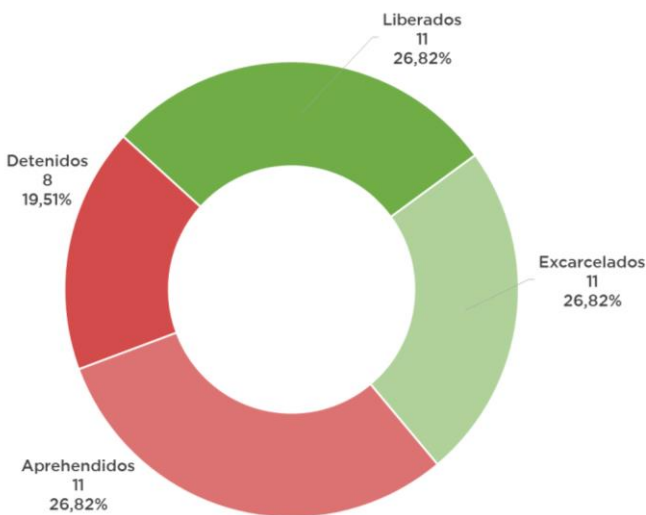
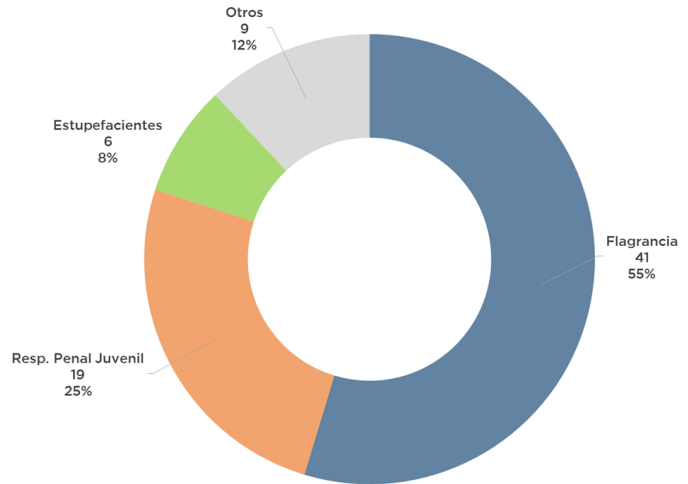
No se pueden sacar conclusiones al respecto antes de analizar varias semanas.



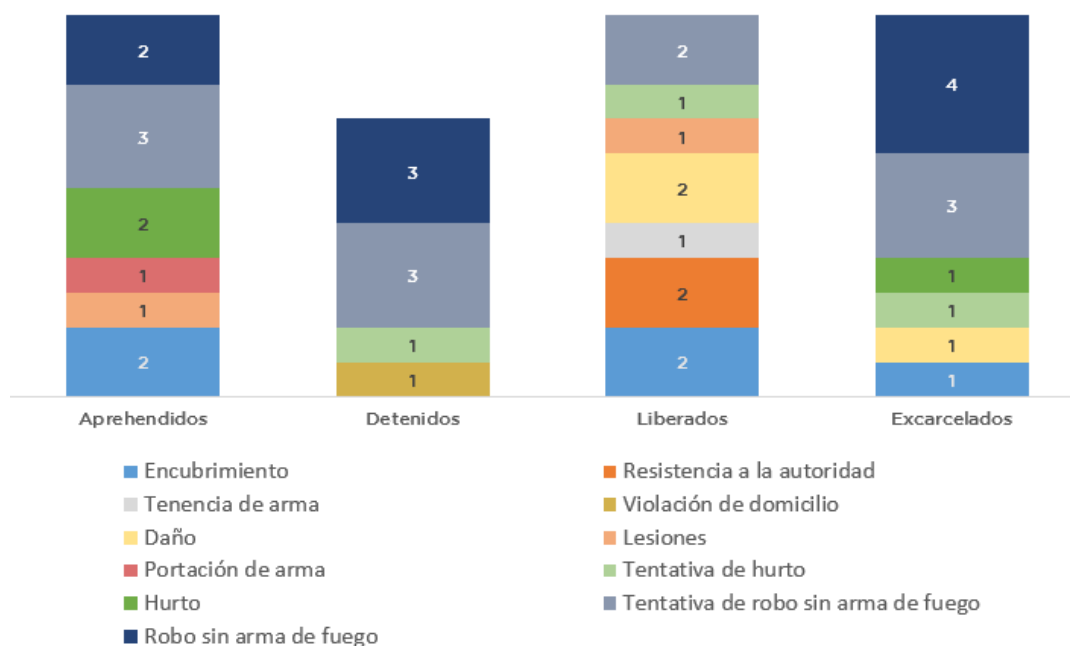
La competencia principal de una policía de proximidad es la de los delitos flagrantes, es decir, que se están cometiendo o se acaban de cometer. Por eso, es importante relevar esos hechos con más cuidado.

En la semana, el 55% de las personas aprehendidas quedaron a disposición de la Unidad Fiscal de Flagrancia. <sup>(\*)</sup>

Un análisis de la situación de las personas aprehendidas en flagrancia permite conocer, desde la perspectiva del trabajo policial, criterios de selección de objetivos personales y delictivos.



Todos los aprehendidos continúan procesados. Esta semana, 8 personas aprehendidas en delitos flagrantes seguirán detenidas durante el proceso penal. 11 personas fueron liberadas por el Fiscal por no corresponder su detención. Otras 11 fueron excarceladas por el Juez por tratarse de delitos de poca gravedad y personas sin antecedentes. Al momento de este análisis, 11 personas no tenían resuelta aún su situación.



<sup>(\*)</sup> Mayores de 18 años autores de delitos flagrantes no vinculados con estupefacientes.



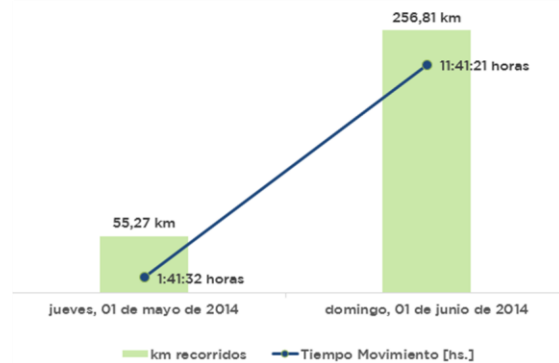


El sistema de ubicación automática vehicular AVL permite conocer datos sobre la distancia y el tiempo de uso de los móviles asignados al CPC, para optimizar su eficacia y eficiencia.

Uno de los análisis realizados es la comparación entre dos tiempos de uso del mismo vehículo, en una fecha anterior y en otra posterior al comienzo del CPC. En este caso real (y en general, en todos los casos) se ve con claridad una distancia recorrida y un tiempo en movimiento mucho mayores.

**Control de uso de vehículos por AVL**  
Kilómetros recorridos (ejemplo por vehículo)

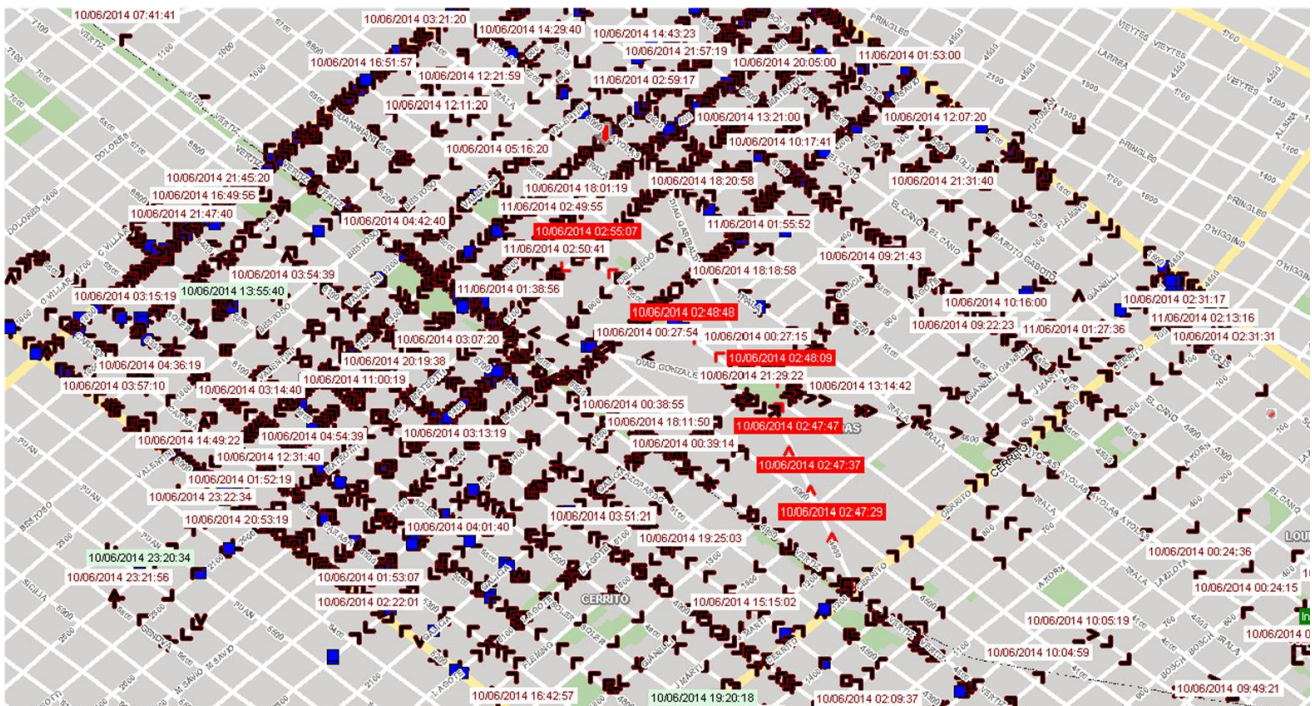
ID Vehículo	Fecha	km recorridos	Tiempo Movimiento
41349210	viernes, 09 de mayo de 2014	55,27 km	1:41:32 horas
	miércoles, 11 de junio de 2014	256,81 km	11:41:21 horas



Por otra parte, la geolocalización de cada móvil mediante el AVL permite conocer, en tiempo real e históricamente, su desempeño territorial.

En el ejemplo, (zona comprendida, aproximadamente, entre Juan B. Justo, Peralta Ramos, Fortunato de la Plaza y Cerrito) se ve el recorrido de un vehículo asignado a una zona determinada, para conocer su cobertura e incidencias.

**Control de uso de vehículos por AVL**  
Cobertura (ejemplo por zona)





## Prospectiva

- En sus reuniones semanales, el GOSYP se apoyará en informes como los anteriores.
  - Los análisis serán cada vez más detallados y orientados a objetivos.
  - Se complementarán con datos del 911, Ministerio Público Fiscal, Poder Judicial y otras fuentes
  - Se consolidará un sistema de patrullaje dinámico inteligente, localizado y eficiente: patrullar no será solo recorrer o cubrir espacios, sino hacerlo con métodos eficientes y fines concretos.
-